




140L5 部隊對海（空）實彈射擊報告單

分送單位(機關)	射擊單位	140L5 部隊	射 擊 危 險 區 域 概 要 圖	
內政部警政署	射擊目的	年度訓練	空域管制範圍	
交通部民用航空局飛航服務總臺	射擊日期	民國112年6月5、6、7、8、9、12、13、14、15及16日計10日，每日 0730-1200 時、1400-1800時、1830-2100時。 (標準時間：如時段申請表)		
交通部航政司				
交通部航港局				
交通部航港局北部航務中心				
交通部航港局中部航務中心				
交通部航港局南部航務中心				
交通部航港局東部航務中心				
行政院農業委員會漁業署	射擊地點	屏東滿州地區		
中華電信股份有限公司臺灣臺北區電信分公司基隆營運處基隆海岸電臺	使用武器	地面、空中武器射擊		
國家中山科學研究院				
高雄市政府海洋局	射擊發數	依年度射擊計畫實施		
海洋委員會海巡署	空域管制範圍	危險區域 經緯度 (WGS84) L : 22°14'46"N 120°53'10"E M : 22°14'46"N 121°05'00"E N : 22°00'32"N 121°05'00"E O : 22°00'32"N 120°53'10"E  危險區域 中心點位置 ⊕ : 22°07'45"N 120°59'10"E  危險區域 最小半徑 8 浬(NM)  最大彈道高度 15,000 呎以下 (MSL)		
海洋委員會海巡署艦隊分署				
海洋委員會海岸署金馬澎分署				
海洋委員會海岸署東南沙分署				
海洋委員會海巡署北部分署				
海洋委員會海岸署南部分署				
海洋委員會海岸署中部分署	海域管制範圍	危險區域 經緯度 (WGS84) L : 22°14'46"N 120°53'10"E M : 22°14'46"N 121°05'00"E N : 22°00'32"N 121°05'00"E O : 22°00'32"N 120°53'10"E	敬致 部隊長	
海洋委員會海巡署北部分署				
國防部海軍司令部				
國防部空軍司令部				
國防部憲兵指揮部				
全民防衛動員署後備指揮部	備註：	1.實際執行之空管範圍以民航局所發佈為準。 2.船隻及航空器請避開測試海、空域以策安全。 3.臨時變更將以電話傳真通知。 4.任務期間全程由戰管管制，並由戰管與近場塔台聯繫空域管制事宜。 5.本案空域管制已與南部各航空公司、航空站及空勤總隊協調完畢。 6.實彈射擊前派遣連絡官至高雄機場實施安全管理，並與部隊保持聯絡以維安全。	聯絡人：鍾承佑少校 電 話：軍用：732321 自動：(07) 6693535 行動：0927535100  代理人：陳見飛少校 電 話：軍用：732321 自動：(07) 6693535 行動：0987792956	
國防部參謀本部情報參謀次長室				
國防部參謀本部作戰及計畫參謀次長室				
國防部參謀本部訓練參謀次長室				
空軍作戰指揮部				
國防部陸軍司令部後勤指揮部	科技			
科技部				

# 1 4 0 L 5 部 隊 滿 州 地 區 民 國 1 1 2 年 6 月 份 時 段 申 請 表

日期	星期	射擊時間	格林威治標準時間
01	四		
02	五		
03	六		
04	日		
05	一	0730-1230、1400-1800、1830-2100 時	4 日 2330-0430、5 日 0600-1000、1030-1300 時
06	二	0730-1230、1400-1800、1830-2100 時	5 日 2330-0430、6 日 0600-1000、1030-1300 時
07	三	0730-1230、1400-1800、1830-2100 時	6 日 2330-0430、7 日 0600-1000、1030-1300 時
08	四	0730-1230、1400-1800、1830-2100 時	7 日 2330-0430、8 日 0600-1000、1030-1300 時
09	五	0730-1230、1400-1800、1830-2100 時	8 日 2330-0430、9 日 0600-1000、1030-1300 時
10	六		
11	日		
12	一	0730-1230、1400-1800、1830-2100 時	11 日 2330-0430、12 日 0600-1000、1030-1300 時
13	二	0730-1230、1400-1800、1830-2100 時	12 日 2330-0430、13 日 0600-1000、1030-1300 時
14	三	0730-1230、1400-1800、1830-2100 時	13 日 2330-0430、14 日 0600-1000、1030-1300 時
15	四	0730-1230、1400-1800、1830-2100 時	14 日 2330-0430、15 日 0600-1000、1030-1300 時
16	五	0730-1230、1400-1800、1830-2100 時 (預備日)	15 日 2330-0430、16 日 0600-1000、1030-1300 時 (預備日)
17	六		
18	日		
19	一		
20	二		
21	三		
22	四		
23	五		
24	六		
25	日		
26	一		
27	二		
28	三		
29	四		
30	五		



## 航船布告

中華民國 112 年 05 月 15 日

滿州地區海域－軍事操演

依據：明：112 年 6 月 5-9、12-16 日在下列位址連線範圍內進行軍事操演，禁止進入該操演水域，以維航行安全。

位置：北緯 22°14' 46"，東經 120°53' 10"。  
北緯 22°14' 46"，東經 121°05' 00"。  
北緯 22°00' 32"，東經 121°05' 00"。  
北緯 22°00' 32"，東經 120°53' 10"。\*WGS84



## NOTICE TO MARINERS

May 15, 2023

Manzhou Township – Military exercise

Source :

Details : Military exercise will be undertaken on June 5-9 and 12-16, 2023,  
all vessels are prohibited from sailing the exercise waters.



Positions : Lat. 22°14'46"N., Long. 120°53'10"E.

Lat. 22°14'46"N., Long. 121°05'00"E.

Lat. 22°00'32"N., Long. 121°05'00"E.

Lat. 22°00'32"N., Long. 120°53'10"E. \*WGS84

# 140L5 部隊對海（空）實彈射擊報告單

分送單位(機關)	射擊單位	140L5 部隊	射擊危險區域概要圖
內政部警政署	射擊目的	年度訓練	空域管制範圍：
交通部民用航空局飛航服務總臺	射擊日期	民國 112 年 6 月 28、29、30 日計 3 日，每日 0800-1230 時、1300-1730 時。 (標準時間：如時段申請表)	
交通部航政司			
交通部航港局			
交通部航港局北部航務中心			
交通部航港局中部航務中心	射擊地點	屏東滿州地區	
交通部航港局南部航務中心	使用武器	地面武器射擊	
交通部航港局東部航務中心			
行政院農業委員會漁業署			
中華電信股份有限公司臺灣臺北區電信分公司基隆營運處基隆海岸電臺			
射擊發數	依年度射擊計畫實施		海域管制範圍：
國家中山科學研究院	空域管制範圍	危險區域經緯度 (WGS84) F : 22°07'29"N 120°53'08"E G : 22°12'30"N 120°56'19"E H : 22°12'28"N 121°03'42"E I : 22°02'37"N 121°03'42"E J : 22°02'36"N 120°56'17"E	
高雄市政府海洋局			
海洋委員會海巡署			
海洋委員會海巡署艦隊分署			
海洋委員會海岸署金馬澎分署	危險區域中心點位置	⊕ : 22°08'34"N 121°00'22"E	
海洋委員會海岸署東南沙分署	危險區域最小半徑	5 哩(NM)	
海洋委員會海巡署北部分署	最大彈道高度	5000 呎(MSL)	
海洋委員會海岸署南部分署	海域管制範圍	危險區域經緯度 (WGS84) F : 22°07'29"N 120°53'08"E G : 22°12'30"N 120°56'19"E H : 22°12'28"N 121°03'42"E I : 22°02'37"N 121°03'42"E J : 22°02'36"N 120°56'17"E	
海洋委員會海岸署中部分署			
海洋委員會海巡署北部分署			
國防部海軍司令部			
國防部空軍司令部			敬致 部隊長
國防部憲兵指揮部	備註： 1.實際執行之空管範圍以民航局所發佈為準。 2.船隻及航空器請避開測試海、空域以策安全。 3.臨時變更將以電話傳真通知。 4.任務期間全程由戰管管制，並由戰管與近場塔台聯繫空域管制事宜。 5.本案空域管制已與南部各航空公司、航空站及空勤總隊協調完畢。 6.實彈射擊前派遣連絡官至高雄機場實施安全管理，並與部隊保持聯絡以維安全。		聯絡人：鍾承佑少校 電話：軍用：732321 自動：(07) 6693535 行動：0927535100
全民防衛動員署後備指揮部			代理人：陳見飛少校 電話：軍用：732321 自動：(07) 6693535 行動：0987792956
國防部參謀本部情報參謀次長室			
國防部參謀本部作戰及計畫參謀次長室			
國防部參謀本部訓練參謀次長室			
空軍作戰指揮部			
國防部陸軍司令部後勤指揮部			
科技部			

# 140L5 部隊滿州地區民國 112 年 6 月份時段申請表

日期	星期	射擊時間	標準時間(格林威治時間)
01	四		
02	五		
03	六		
04	日		
05	一		
06	二		
07	三		
08	四		
09	五		
10	六		
11	日		
12	一		
13	二		
14	三		
15	四		
16	五		
17	六		
18	日		
19	一		
20	二		
21	三		
22	四		
23	五		
24	六		
25	日		
26	一		
27	二		
28	三	0800-1230、1300-1730 時	28 日 0000-0430、0500-0930 時
29	四	0800-1230、1300-1730 時	29 日 0000-0430、0500-0930 時
30	五	0800-1230、1300-1730 時	30 日 0000-0430、0500-0930 時



## 航船布告

中華民國 112 年 05 月 15 日

滿州地區－軍事操演

依 據

說 明：112 年 6 月 28-30 日在下列位址連線範圍內進行軍事操演，禁止進入該操演水域，以維航行安全。

位 置：北緯  $22^{\circ}07'29''$ ，東經  $120^{\circ}53'08''$ 。  
北緯  $22^{\circ}12'30''$ ，東經  $120^{\circ}56'19''$ 。  
北緯  $22^{\circ}12'28''$ ，東經  $121^{\circ}03'42''$ 。  
北緯  $22^{\circ}02'37''$ ，東經  $121^{\circ}03'42''$ 。  
北緯  $22^{\circ}02'36''$ ，東經  $120^{\circ}56'17''$ 。\*WGS84



## NOTICE TO MARINERS

May 15, 2023

Manzhou Township – Military exercise

Source :

Details : Military exercise will be undertaken on June 28 and 30, 2023, all vessels are prohibited from sailing the exercise waters.

Positions : Lat.  $22^{\circ}07'29''$ N., Long.  $120^{\circ}53'08''$ E.

Lat.  $22^{\circ}12'30''$ N., Long.  $120^{\circ}56'19''$ E.

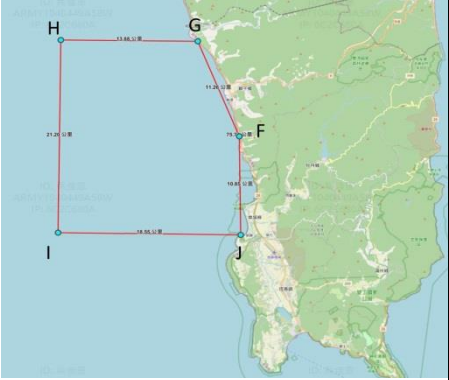
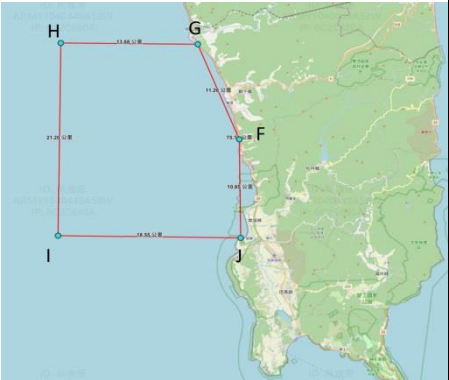
Lat.  $22^{\circ}12'28''$ N., Long.  $121^{\circ}03'42''$ E.

Lat.  $22^{\circ}02'37''$ N., Long.  $121^{\circ}03'42''$ E.

Lat.  $22^{\circ}02'36''$ N., Long.  $120^{\circ}56'17''$ E. \*WGS84



# 140L5 部隊對海（空）實彈射擊報告單

分送單位(機關)	射 擊 單 位	140L5 部隊	射 擊 危 險 區 域 概 要 圖
內政部警政署	射擊目的	年度訓練	空域管制範圍：
交通部民用航空局飛航服務總臺	射擊日期	民國112年6月28、29、30日計3日，每日0800-1230時、1300-1730時。 (標準時間：如時段申請表)	
交通部航政司			
交通部航港局			
交通部航港局北部航務中心			
交通部航港局中部航務中心	射擊地點	屏東枋山地區	
交通部航港局南部航務中心	使用武器	地面武器射擊	
交通部航港局東部航務中心			
行政院農業委員會漁業署	射擊發數	依年度射擊計畫實施	海域管制範圍：
中華電信股份有限公司 臺灣臺北區電信分公司 基隆營運處基隆海岸電臺	空域管制範圍	危險區域 經緯度 (WGS84) F：22°09'14"N 120°41'55"E G：22°14'54"N 120°39'29"E H：22°14'59"N 120°31'24"E I：22°03'29"N 120°31'14"E J：22°03'21"N 120°42'01"E	
國家中山科學研究院			
高雄市政府海洋局			
海洋委員會海巡署			
海洋委員會海巡署艦隊分署	危險區域 中心點位置	⊕：22°09'30"N 121°36'33"E	
海洋委員會海岸署金馬澎分署			
海洋委員會海岸署東南沙分署			
海洋委員會海岸署東南沙分署	危險區域 最小半徑	5 浬(NM)	
海洋委員會海巡署北部分署	海域管制範圍	危險區域 經緯度 (WGS84) F：22°09'14"N 120°41'55"E G：22°14'54"N 120°39'29"E H：22°14'59"N 120°31'24"E I：22°03'29"N 120°31'14"E J：22°03'21"N 120°42'01"E	
海洋委員會海岸署南部分署			
海洋委員會海岸署中部分署			
海洋委員會海巡署北部分署			
國防部海軍司令部			
國防部空軍司令部			
國防部憲兵指揮部	備註：	聯絡人：鍾承佑 電 話：軍用：732321 自動：(07) 6693535 行動：0927535100 代理人：陳見飛 電 話：軍用：732321 自動：(07) 6693535 行動：0987792956	
全民防衛動員署後備指揮部	1.實際執行之空管範圍以民航局所發佈為準。		
國防部參謀本部情報參謀次長室	2.船隻及航空器請避開測試海、空域以策安全。		
國防部參謀本部作戰及計畫參謀次長室	3.臨時變更將以電話傳真通知。		
國防部參謀本部訓練參謀次長室	4.任務期間全程由戰管管制，並由戰管與近場塔台聯繫空域管制事宜。		
空軍作戰指揮部	5.本案空域管制已與南部各航空公司、航空站及空勤總隊協調完畢。		
國防部陸軍司令部後勤指揮部	6.實彈射擊前派遣連絡官至高雄機場實施安全管制，並與部隊保持聯絡以維安全。		
科技部			

# 140L5 部隊枋山地區民國 112 年 6 月份時段申請表

日期	星期	射擊時間	標準時間(格林威治時間)
01	四		
02	五		
03	六		
04	日		
05	一		
06	二		
07	三		
08	四		
09	五		
10	六		
11	日		
12	一		
13	二		
14	三		
15	四		
16	五		
17	六		
18	日		
19	一		
20	二		
21	三		
22	四		
23	五		
24	六		
25	日		
26	一		
27	二		
28	三	0800-1230、1300-1730 時	28 日 0000-0430、0500-0930 時
29	四	0800-1230、1300-1730 時	29 日 0000-0430、0500-0930 時
30	五	0800-1230、1300-1730 時	30 日 0000-0430、0500-0930 時





## 航船布告

中華民國 112 年 05 月 15 日

枋山地區-軍事操演

依據：

說明：112 年 6 月 28-30 日在下列位址連線範圍內進行軍事操演，禁止進入該操演水域，以維航行安全。

位置：北緯 22°09'14" ，東經 120°41'55" 。  
北緯 22°14'54" ，東經 120°39'29" 。  
北緯 22°14'59" ，東經 120°31'24" 。  
北緯 22°03'29" ，東經 120°31'14" 。  
北緯 22°03'21" ，東經 120°42'01" 。\*WGS84



## NOTICE TO MARINERS

May 15, 2023

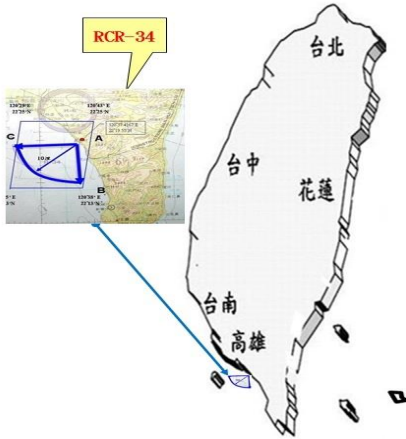
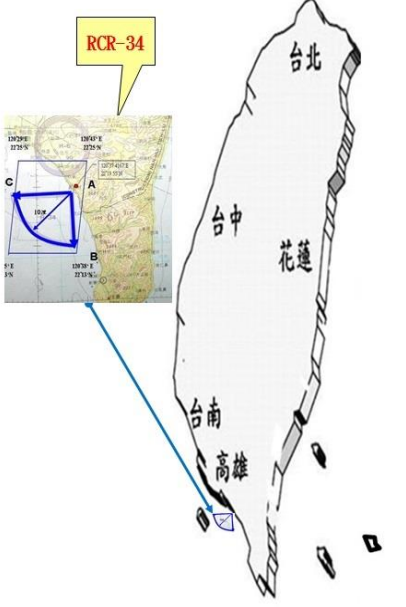
Fangshan Township- Military exercise

Source :

Details : Military exercise will be undertaken on June 28-30, 2023, all vessels are prohibited from sailing the exercise waters.

Positions : Lat. 22°09'14"N, Long. 120°41'55"E.  
Lat. 22°14'54"N, Long. 120°39'29"E.  
Lat. 22°14'59"N, Long. 120°31'24"E  
Lat. 22°03'29"N, Long. 120°31'14"E.  
Lat. 22°03'21"N, Long. 120°42'01"E.\*WGS84

# 140L5 部隊部隊對海（空）實彈射擊報告單

分送單位(機關)	射擊單位	140L5 部隊	射擊危險區域概要圖			
內政部警政署	射擊目的	年度訓練	空域管制範圍：			
交通部民用航空局飛航服務總臺	射擊日期	民國 112 年 7 月 3、4、5、6 日計 4 日，每日 1230-1800 時。 (標準時間：如時段申請表)				
交通部航政司						
交通部航港局						
交通部航港局北部航務中心						
交通部航港局中部航務中心	射擊地點	屏東枋山地區	海域管制範圍：			
交通部航港局南部航務中心	使用武器	地面武器射擊				
交通部航港局東部航務中心						
行政院農業委員會漁業署						
中華電信股份有限公司臺灣臺北區電信分公司基隆營運處基隆海岸電臺	射擊發數	依年度計畫實施				
國家中山科學研究院	空域管制範圍	危險區域 經緯度 (WGS84)				
高雄市政府海洋局		危險區域 中心點位置				
海洋委員會海巡署		危險區域 最小半徑				
海洋委員會海巡署艦隊分署		最大彈道高度				
海洋委員會海岸署金馬澎分署	海域管制範圍	危險區域 經緯度 (WGS84)	敬致 部隊長			
海洋委員會海岸署東南沙分署		A : 22°25'05"N 120°26'48"E B : 22°25'05"N 120°40'48"E C : 22°07'00"N 120°40'48"E D : 22°07'00"N 120°26'48"E				
海洋委員會海巡署北部分署						
海洋委員會海岸署南部分署						
海洋委員會海岸署中部分署	國防部參謀本部情報參謀次長室	備註：	聯絡人：鍾承佑少校 電話：軍用：732321 自動：(07) 6693535 行動：0927535100 代理人：陳見飛少校 電話：軍用：732321 自動：(07) 6693535 行動：0987792956			
海洋委員會海巡署北部分署						
國防部海軍司令部						
國防部空軍司令部						
國防部憲兵指揮部	空軍作戰指揮部	1.實際執行之空管範圍以民航局所發佈為準。 2.船隻及航空器請避開測試海、空域以策安全。 3.臨時變更將以電話傳真通知。 4.任務期間全程由戰管管制，並由戰管與近場塔台聯繫空域管制事宜。 5.本案空域管制已與南部各航空公司、航空站及空勤總隊協調完畢。 6.實彈射擊前派遣連絡官至高雄機場實施安全管理，並與部隊保持聯絡以維安全。				
全民防衛動員署後備指揮部						
國防部參謀本部情報參謀次長室						
國防部參謀本部作戰及計畫參謀次長室						
國防部參謀本部訓練參謀次長室	國防部陸軍司令部後勤指揮部					
空軍作戰指揮部						
國防部陸軍司令部後勤指揮部						
科技部						

# 1 4 0 L 5 部 隊 枋 山 地 區 民 國 1 1 2 年 7 月 份 時 段 申 請 表

日期	星期	射擊時間	格林威治標準時間
01	六		
02	日		
03	一	1230-1800 時	3 日 0430-1000 時
04	二	1230-1800 時	4 日 0430-1000 時
05	三	1230-1800 時	5 日 0430-1000 時
06	四	1230-1800 時(預備日)	6 日 0430-1000 時(預備日)
07	五		
08	六		
09	日		
10	一		
11	二		
12	三		
13	四		
14	五		
15	六		
16	日		
17	一		
18	二		
19	三		
20	四		
21	五		
22	六		
23	日		
24	一		
25	二		
26	三		
27	四		
28	五		
29	六		
30	日		
31	一		



## 航船布告

中華民國 112 年 05 月 15 日

枋山地區海域－軍事操演

依據

說明：112 年 7 月 3-6 日在下列位址連線範圍內進行軍事操演，禁止進入該操演水域，以維航行安全。

位置：北緯 22°25' 05" ，東經 120°26' 48" 。  
北緯 22°25' 05" ，東經 120°40' 48" 。  
北緯 22°07' 00" ，東經 120°40' 48" 。  
北緯 22°07' 00" ，東經 120°26' 48" 。\*WGS84



## NOTICE TO MARINERS

May 15, 2023

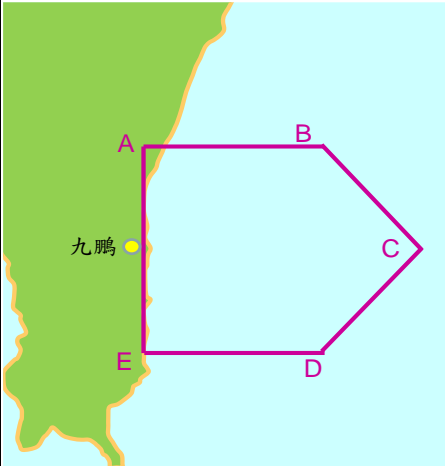
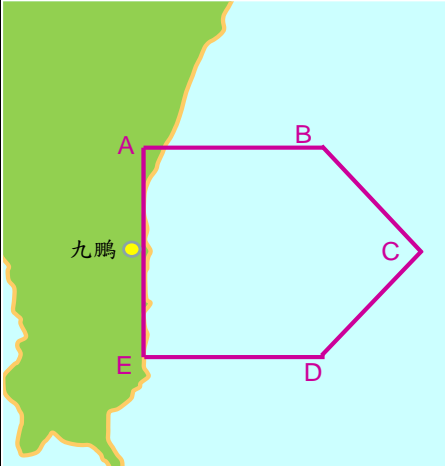

Fangshan Township – Military exercise

Source

Details Military exercise will be undertaken on July 3-6 2023, all vessels are prohibited from sailing the exercise waters.

Positions : Lat. 22°25'05"N., Long. 120°26'48"E.  
Lat. 22°25'05"N., Long. 120°40'48"E.  
Lat. 22°07'00"N., Long. 120°40'48"E.  
Lat. 22°07'00"N., Long. 120°26'48"E. \*WGS84

# 140L5 部隊對海（空）實彈射擊報告單(雷霆)

分送單位(機關)	射擊單位	140L5 部隊	射擊危險區域概要圖
內政部警政署	射擊目的	年度訓練	空域管制範圍：
交通部民用航空局飛航服務總臺	射擊日期	1. 民國 112 年 7 月 3 日 0800-1730 時。 2. 民國 112 年 7 月 7 日 0800-1730 時。 (標準時間：如時段申請表)	
交通部航政司			
交通部航港局			
交通部航港局北部航務中心			
交通部航港局中部航務中心			
交通部航港局南部航務中心	射擊地點	屏東滿州地區	
交通部航港局東部航務中心	使用武器	地面武器射擊	
行政院農業委員會漁業署	射擊發數	依年度計畫實施	
中華電信股份有限公司 臺灣臺北區電信分公司 基隆營運處基隆海岸電臺	空域管制範圍	危險區域經緯度 (WGS84) A : 22°15'46"N 120°53'07"E B : 22°15'46"N 121°12'20"E C : 22°10'29"N 121°15'11"E D : 22°04'55"N 121°12'20"E E : 22°04'55"N 120°53'07"E  ⊕ : 22°10'20"N 121°04'15"E	
國家中山科學研究院			
高雄市政府海洋局			
海洋委員會海巡署			
海洋委員會海巡署艦隊分署			
海洋委員會海岸署金馬澎分署			
海洋委員會海岸署東南沙分署			
海洋委員會海巡署北部分署	危險區域最小半徑	12 浬(NM)	
海洋委員會海岸署南部分署	最大彈道高度	20,000 呎(MSL)	
海洋委員會海岸署中部分署	海域管制範圍	危險區域經緯度 (WGS84) A : 22°15'46"N 120°53'07"E B : 22°15'46"N 121°12'20"E C : 22°10'29"N 121°15'11"E D : 22°04'55"N 121°12'20"E E : 22°04'55"N 120°53'07"E	
海洋委員會海巡署北部分署			
國防部海軍司令部			
國防部空軍司令部			
國防部憲兵指揮部			
全民防衛動員署後備指揮部	備註： 1. 實際執行之空管範圍以民航局所發佈為準。 2. 船隻及航空器請避開測試海、空域以策安全。 3. 臨時變更將以電話傳真通知。 4. 任務期間全程由戰管管制，並由戰管與近場塔台聯繫空域管制事宜。 5. 本案空域管制已與南部各航空公司、航空站及空勤總隊協調完畢。 6. 實彈射擊前派遣連絡官至高雄機場實施安全管制，並與部隊保持聯絡以維安全。	聯絡人：鍾承佑少校 電話：軍用：732321 自動：(07) 6693535 行動：0927535100  代理人：陳見飛少校 電話：軍用：732321 自動：(07) 6693535 行動：0987792956	
國防部參謀本部情報參謀次長室			
國防部參謀本部作戰及計畫參謀次長室			
國防部參謀本部訓練參謀次長室			
空軍作戰指揮部			
國防部陸軍司令部後勤指揮部			
科技部			

# 140L5 部隊滿州地區民國 112 年 7 月份時段申請表

日期	星期	射擊時間	標準時間(格林威治時間)
01	六		
02	日		
03	一	0800-1730 時	3 日 0000-0930 時
04	二		
05	三		
06	四		
07	五	0800-1730 時(預備日)	7 日 0000-0930 時(預備日)
08	六		
09	日		
10	一		
11	二		
12	三		
13	四		
14	五		
15	六		
16	日		
17	一		
18	二		
19	三		
20	四		
21	五		
22	六		
23	日		
24	一		
25	二		
26	三		
27	四		
28	五		
29	六		
30	日		
31	一		





## 航船布告

中華民國 112 年 05 月 15 日

滿州地區海域－軍事操演

依 據

說 明：112 年 7 月 3、7 日在下列位址連線範圍內進行軍事操演，禁止進入該操演水域，以維航行安全。

位 置：北緯 22°15'46" ，東經 120°53'07" 。  
北緯 22°15'46" ，東經 121°12'20" 。  
北緯 22°10'29" ，東經 121°15'11" 。  
北緯 22°04'55" ，東經 121°12'20" 。  
北緯 22°04'55" ，東經 120°53'07" 。\*WGS84



## NOTICE TO MARINERS

May 15, 2023



Manzhou Township – Military exercise

Source :

Details : Military exercise will be undertaken on July 3 and 7, 2023, all vessels are prohibited from sailing the exercise waters.

Positions : Lat. 22°15'46"N., Long. 120°53'07"E.  
Lat. 22°15'46"N., Long. 121°12'20"E.  
Lat. 22°10'29"N., Long. 121°15'11"E.  
Lat. 22°04'55"N., Long. 121°12'20"E.  
Lat. 22°04'55"N., Long. 121°53'07"E. WGS84

# 140L5 部隊對海（空）實彈射擊報告單

分送單位(機關)	射擊單位	140L5 部隊	射擊危險區域概要圖	
內政部警政署	射擊目的	年度訓練	空域管制範圍： 	
交通部民用航空局飛航服務總臺	射擊日期	1. 民國 112 年 7 月 3 日，當日 1300-1730 時。 2. 民國 112 年 7 月 4、5 及 7 日計 3 日，每日 0730-1230 時、1300-1730 時。 (標準時間：如時段申請表)		
交通部航政司				
交通部航港局				
交通部航港局北部航務中心				
交通部航港局中部航務中心	射擊地點	屏東滿州地區		
交通部航港局南部航務中心				
交通部航港局東部航務中心	使用武器	地面武器射擊		
行政院農業委員會漁業署				
中華電信股份有限公司臺灣臺北區電信分公司基隆營運處基隆海岸電臺	射擊發數	依年度射擊計畫實施		
國家中山科學研究院				
高雄市政府海洋局	空域管制範圍	危險區域經緯度 (WGS84) F : 22°07'29"N 120°53'08"E G : 22°12'30"N 120°56'19"E H : 22°12'28"N 121°03'42"E I : 22°02'37"N 121°03'42"E J : 22°02'36"N 120°56'17"E	海域管制範圍： 	
海洋委員會海巡署				
海洋委員會海巡署艦隊分署		危險區域中心點位置 ⊕ : 22°08'34"N 121°00'22"E		
海洋委員會海岸署金馬澎分署				
海洋委員會海岸署東南沙分署		危險區域最小半徑 7 浬(NM)		
海洋委員會海巡署北部分署				
海洋委員會海岸署南部分署	海域管制範圍	最大彈道高度 25,000 呎(MSL)		
海洋委員會海岸署中部分署				
海洋委員會海巡署北部分署		危險區域經緯度 (WGS84) F : 22°07'29"N 120°53'08"E G : 22°12'30"N 120°56'19"E H : 22°12'28"N 121°03'42"E I : 22°02'37"N 121°03'42"E J : 22°02'36"N 120°56'17"E		
國防部海軍司令部				
國防部空軍司令部				
國防部憲兵指揮部				
全民防衛動員署後備指揮部				
國防部參謀本部情報參謀次長室	備註：	1. 實際執行之空管範圍以民航局所發佈為準。 2. 船隻及航空器請避開測試海、空域以策安全。 3. 臨時變更將以電話傳真通知。 4. 任務期間全程由戰管管制，並由戰管與近場塔台聯繫空域管制事宜。 5. 本案空域管制已與南部各航空公司、航空站及空勤總隊協調完畢。 6. 實彈射擊前派遣連絡官至高雄機場實施安全管理，並與部隊保持聯絡以維安全。	敬致  部隊長	
國防部參謀本部作戰及計畫參謀次長室				
國防部參謀本部訓練參謀次長室				
空軍作戰指揮部				
國防部陸軍司令部後勤指揮部				
科技部				
			聯絡人：鍾承佑少校 電 話：軍用：732321 自動：(07) 6693535 行動：0927535100 代理人：陳見飛少校 電 話：軍用：732321 自動：(07) 6693535 行動：0987792956	

# 140L5 部隊滿州地區民國 112 年 7 月份時段申請表

日期	星期	射擊時間	標準時間(格林威治時間)
01	六		
02	日		
03	一	1300-1730 時	3 日 0500-0930 時
04	二	0730-1230、1300-1730 時	3 日 2330-0430 時、4 日 0500-0930 時
05	三	0730-1230、1300-1730 時	4 日 2330-0430 時、5 日 0500-0930 時
06	四		
07	五	0730-1230、1300-1730 時(預備日)	6 日 2330-0430、7 日 0500-0930 時(預備日)
08	六		
09	日		
10	一		
11	二		
12	三		
13	四		
14	五		
15	六		
16	日		
17	一		
18	二		
19	三		
20	四		
21	五		
22	六		
23	日		
24	一		
25	二		
26	三		
27	四		
28	五		



## 航船布告

中華民國 112 年 05 月 15 日

### 滿州地區-軍事操演

依 據

說 明：112 年 7 月 3-5、7 日在下列位址連線範圍內進行軍事操演，禁止進入該操演水域，以維航行安全。

位 置：北緯 22°07'29" ，東經 120°53'08" 。  
北緯 22°12'30" ，東經 120°56'19" 。  
北緯 22°12'28" ，東經 121°03'42" 。  
北緯 22°02'37" ，東經 121°03'42" 。  
北緯 22°02'36" ，東經 120°56'17" 。\*WGS84



## NOTICE TO MARINERS

May 15, 2023

Manzhou Township – Military exercise

Source :

Details : Military exercise will be undertaken on July 3-5 and 7, 2023, all vessels are prohibited from sailing the exercise waters.

Positions : Lat. 22°07'29"N., Long. 120°53'08"E.

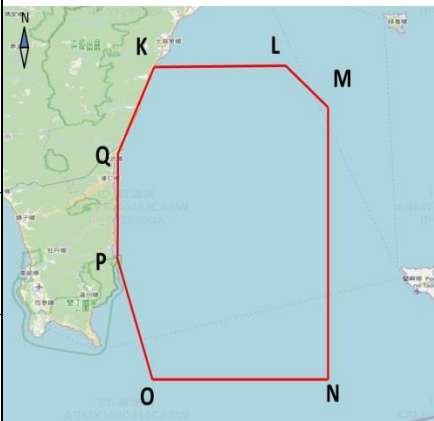
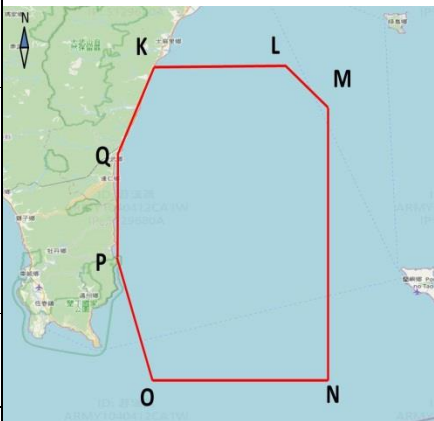
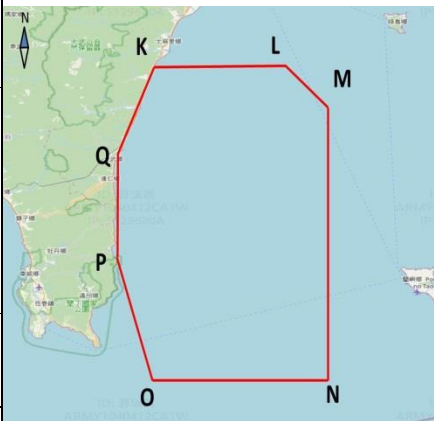
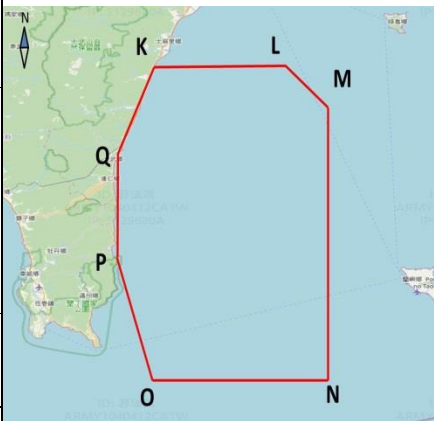
Lat. 22°12'30"N., Long. 120°56'19"E.

Lat. 22°12'28"N., Long. 121°03'42"E.

Lat. 22°02'37"N., Long. 121°03'42"E.

Lat. 22°02'36"N., Long. 120°56'17"E. \*WGS84

140L5 部隊對海（空）實彈射擊報告單(劍二)

分送單位(機關)	射擊單位	140L5 部隊	射擊危險區域概要圖	
內政部警政署	射擊目的	年度訓練	空域管制範圍	
交通部民用航空局飛航服務總臺	射擊日期	民國 112 年 7 月 6 及 7 日計 2 日，每日 0730-1230、1300-1730 時。 (標準時間：如時段申請表)		
交通部航政司				
交通部航港局				
交通部航港局北部航務中心				
交通部航港局中部航務中心	射擊地點	屏東滿州地區		
交通部航港局南部航務中心				
交通部航港局東部航務中心	使用武器	地面武器射擊		
行政院農業委員會漁業署				
中華電信股份有限公司臺灣臺北區電信分公司基隆營運處基隆海岸電臺	射擊發數	依年度射擊計畫實施	海域管制範圍	
國家中山科學研究院	空域管制範圍	K : 22°32'00"N 121°00'00"E L : 22°32'00"N 121°15'00"E M : 22°30'00"N 121°24'00"E N : 21°50'00"N 121°24'00"E O : 21°50'00"N 121°00'00"E P : 22°00'00"N 120°52'00"E Q : 22°25'00"N 120°55'00"E ⊕ : 22°12'00" N 121°08'00" E		
高雄市政府海洋局				
海洋委員會海巡署				
海洋委員會海巡署艦隊分署				
海洋委員會海岸署金馬澎分署				
海洋委員會海岸署東南沙分署				
海洋委員會海巡署北部分署	危險區域 經緯度 (WGS84)	15 浬(NM)		
海洋委員會海岸署南部分署	危險區域 中心點位置			
海洋委員會海岸署中部分署	危險區域 最小半徑			
海洋委員會海巡署北部分署	最大彈道高度	25,000 呎(MSL)		
國防部海軍司令部	海域管制範圍	K : 22°32'00"N 121°00'00"E L : 22°32'00"N 121°15'00"E M : 22°30'00"N 121°24'00"E N : 21°50'00"N 121°24'00"E O : 21°50'00"N 121°00'00"E P : 22°00'00"N 120°52'00"E Q : 22°25'00"N 120°55'00"E	敬致 部隊長	
國防部空軍司令部				
國防部憲兵指揮部				
全民防衛動員署後備指揮部				
國防部參謀本部情報參謀次長室				
國防部參謀本部作戰及計畫參謀次長室				
國防部參謀本部訓練參謀次長室	備註：	1.實際執行之空管範圍以民航局所發佈為準。 2.船隻及航空器請避開測試海、空域以策安全。 3.臨時變更將以電話傳真通知。 4.任務期間全程由戰管管制，並由戰管與近場塔台聯繫空域管制事宜。 5.本案空域管制已與各航空公司、航空站及空勤總隊協調完畢。 6.實彈射擊前派遣連絡官至高雄機場實施安全管理，並與部隊保持聯絡以維安全。	聯絡人：鍾承佑少校 電 話：軍用：732321 自動：(07) 6693535 行動：0927535100 代理人：陳見飛少校 電 話：軍用：732321 自動：(07) 6693535 行動：0987792956	
空軍作戰指揮部				
國防部陸軍司令部後勤指揮部				
科技部				

# 140L5 部隊滿州地區民國 112 年 7 月份時段申請表

日期	星期	射擊時間	標準時間(格林威治時間)
01	六		
02	日		
03	一		
04	二		
05	三		
06	四	0730-1230、1300-1730 時	5 日 2330-0430 時、6 日 0500-0930 時
07	五	0730-1230、1300-1730 時(預備日)	6 日 2330-0430 時、7 日 0500-0930 時(預備日)
08	六		
09	日		
10	一		
11	二		
12	三		
13	四		
14	五		
15	六		
16	日		
17	一		
18	二		
19	三		
20	四		
21	五		
22	六		
23	日		
24	一		
25	二		
26	三		
27	四		
28	五		





## 航船布告

中華民國 112 年 05 月 15 日

### 滿州地區-軍事操演

依據：

說明：112 年 7 月 6-7 日在下列位址連線範圍內進行軍事操演，禁止進入該操演水域，以維航行安全。

位置：北緯 22°32'00" ，東經 121°00'00" 。  
北緯 22°32'00" ，東經 121°15'00" 。  
北緯 22°30'00" ，東經 121°24'00" 。  
北緯 21°50'00" ，東經 121°24'00" 。  
北緯 21°50'00" ，東經 121°00'00" 。  
北緯 22°00'00" ，東經 120°52'00" 。  
北緯 22°25'00" ，東經 120°55'00" 。\*WGS84



## NOTICE TO MARINERS

May 15, 2023

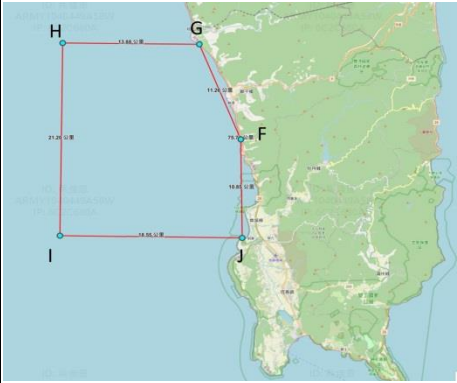
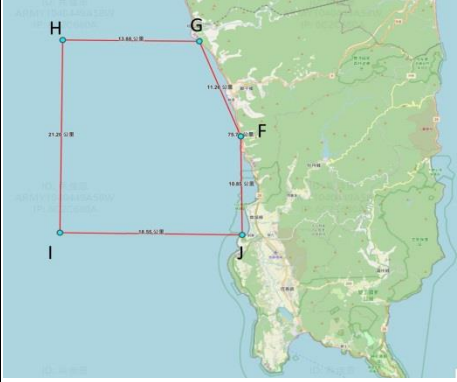
Manzhou Township – Military exercise

Source :

Details : Military exercise will be undertaken on July 3 and 6-7, 2023, all vessels are prohibited from sailing the exercise waters.

Positions : Lat. 22°32'00"N, Long. 121°00'00"E.  
Lat. 22°32'00"N, Long. 121°15'00"E.  
Lat. 22°30'00"N, Long. 121°24'00"E  
Lat. 21°50'00"N, Long. 121°24'00"E.  
Lat. 21°50'00"N, Long. 121°00'00"E.  
Lat. 22°00'00"N, Long. 120°52'00"E  
Lat. 22°25'00"N, Long. 120°55'00"E\*WGS84

# 140L5 部隊對海（空）實彈射擊報告單

分送單位(機關)	射 擊 單 位	140L5 部隊	射 擊 危 險 區 域 概 要 圖		
內政部警政署	射擊目的	年度訓練	空域管制範圍：		
交通部民用航空局飛航服務總臺	射擊日期	民國112年7月4、5、6、7日計4日，每日0730-1230時、1300-1730時。 (標準時間：如時段申請表)			
交通部航政司					
交通部航港局					
交通部航港局北部航務中心					
交通部航港局中部航務中心					
交通部航港局南部航務中心	射擊地點	屏東枋山地區			
交通部航港局東部航務中心	使用武器	地面武器射擊			
行政院農業委員會漁業署					
中華電信股份有限公司 臺灣臺北區電信分公司 基隆營運處基隆海岸電臺	射擊發數	依年度射擊計畫實施	海域管制範圍：		
國家中山科學研究院	空域管制範圍	F：22°09'14"N 120°41'55"E G：22°14'54"N 120°39'29"E H：22°14'59"N 120°31'24"E I：22°03'29"N 120°31'14"E J：22°03'21"N 120°42'01"E			
高雄市政府海洋局					
海洋委員會海巡署				⊕：22°09'30"N 121°36'33"E	
海洋委員會海巡署艦隊分署					
海洋委員會海岸署金馬澎分署				危險區域最小半徑	5 浬(NM)
海洋委員會海岸署東南沙分署				最大彈道高度	15,000 呎(MSL)
海洋委員會海巡署北部分署	海域管制範圍	F：22°09'14"N 120°41'55"E G：22°14'54"N 120°39'29"E H：22°14'59"N 120°31'24"E I：22°03'29"N 120°31'14"E J：22°03'21"N 120°42'01"E			
海洋委員會海岸署南部分署					
海洋委員會海岸署中部分署					
海洋委員會海巡署北部分署					
國防部海軍司令部					
國防部空軍司令部			敬致  部隊長		
國防部憲兵指揮部	備註： 1.實際執行之空管範圍以民航局所發佈為準。 2.船隻及航空器請避開測試海、空域以策安全。 3.臨時變更將以電話傳真通知。 4.任務期間全程由戰管管制，並由戰管與近場塔台聯繫空域管制事宜。 5.本案空域管制已與各航空公司、航空站及空勤總隊協調完畢。 6.實彈射擊前派遣連絡官至高雄機場實施安全管理，並與部隊保持聯絡以維安全。	聯絡人：鍾承佑 電 話：軍用：732321 自動：(07) 6693535 行動：0927535100 代理人：陳見飛 電 話：軍用：732321 自動：(07) 6693535 行動：0987792956			
全民防衛動員署後備指揮部					
國防部參謀本部情報參謀次長室					
國防部參謀本部作戰及計畫參謀次長室					
國防部參謀本部訓練參謀次長室					
空軍作戰指揮部					
國防部陸軍司令部後勤指揮部					
科技部					

# 140L5 部隊枋山地區民國 112 年 7 月份時段申請表

日期	星期	射擊時間	標準時間(格林威治時間)
01	六		
02	日		
03	一		
04	二	0730-1230、1300-1730 時	3 日 2330-0430、4 日 0500-0930 時
05	三	0730-1230、1300-1730 時	4 日 2330-0430、5 日 0500-0930 時
06	四	0730-1230、1300-1730 時	5 日 2330-0430、6 日 0500-0930 時
07	五	0730-1230、1300-1730 時(預備日)	6 日 2330-0430、7 日 0500-0930 時(預備日)
08	六		
09	日		
10	一		
11	二		
12	三		
13	四		
14	五		
15	六		
16	日		
17	一		
18	二		
19	三		
20	四		
21	五		
22	六		
23	日		
24	一		
25	二		
26	三		
27	四		
28	五		
29	六		
30	日		
31	一		



## 航船布告

中華民國 112 年 05 月 15 日

### 枋山地區-軍事操演

依據：

說明：112 年 7 月 4-7 日在下列位址連線範圍內進行軍事操演，禁止進入該操演水域，以維航行安全。

位置：北緯 22°09'14"，東經 120°41'55"。  
北緯 22°14'54"，東經 120°39'29"。  
北緯 22°14'59"，東經 120°31'24"。  
北緯 22°03'29"，東經 120°31'14"。  
北緯 22°03'21"，東經 120°42'01"。\*WGS84



## NOTICE TO MARINERS

May 15, 2023

Fangshan Township – Military exercise

Source :

Details : Military exercise will be undertaken on July 4-7, 2023, all vessels are prohibited from sailing the exercise waters.

Positions : Lat. 22°09'14"N., Long. 120°41'55"E.  
Lat. 22°14'54"N., Long. 120°39'29"E.  
Lat. 22°14'59"N., Long. 120°31'24"E.  
Lat. 22°03'29"N., Long. 120°31'14"E.  
Lat. 22°03'21"N., Long. 120°42'01"E.\*WGS84