

行政院農業委員會公告

中華民國 108 年 1 月 23 日

農漁字第 1081313324 號

主 旨：修正「東港鹽埔漁港區域」，並自即日生效。

依 據：漁港法第五條第一項及行政院一百零七年九月十三日院臺農字第一〇七〇〇二九〇九一號函。

公告事項：「東港鹽埔漁港區域」前經行政院農業委員會一百零三年十一月二十一日農漁字第一〇三一三一五一六六號公告完成第一次區域變更，變更後之區域總面積為 78.34 公頃，其中東港泊區 39.34 公頃，鹽埔泊區 39 公頃。本次依現況需求規劃客貨運專用區，整體區域範圍維持不變，茲說明如下：

一、東港鹽埔漁港區域：

(一) 東港泊區：

1、水域：

- (1) 自南防波堤根部之南側 50 公尺處為起點（A1 點），向西延伸 470 公尺（A2 點），轉向北及東分別延伸 200（A3 點）及 120 公尺（A4 點），再以東北方向延伸至防波堤外 10 公尺處（A5 點），續平行防波堤至 A6 點。
- (2) 自五號突堤端點 B1 起，沿中央突堤北岸水域線並涵蓋一～五號突堤，至進德大橋止（B6 點）。

2、陸域：

- (1) 進德大橋以南至豐漁橋之界線：以進德大橋沿伸線至朝隆路之 C1 點起，向西沿朝隆路至 C2 點，續沿道路邊線經 C3、C4、C5、C6 至碼頭邊 C7 點，再沿碼頭邊至 C8 點，續銜接碼頭後側線即點 C9，再沿碼頭線至豐漁橋 C10 點止。
- (2) 豐漁橋以東後寮溪北岸之界線：以豐漁橋根 D1 點起，以沿護岸堤線為原則（無堤線部分則以沿地籍線為主），經 D2 點至芳都橋 D3 點，再橫越芳都橋自 D4 點至共和路計畫道路線止（D5 點）。
- (3) 豐漁橋以東後寮溪南岸之界線：以豐漁橋根 E1 點起，以沿護岸堤線為原則（無堤線部分則以沿地籍線為主），經 E2 點至芳都橋 E3 點，再橫越芳都橋自 E4 點起，經 E5 點、E6 點及 E7 點至共和路計畫道路線止（E8 點）。
- (4) 豐漁橋以西至南防波堤之界線：以豐漁橋與碼頭邊緣交界 F1 點起，向西沿碼頭邊線至 F3 點，沿港區用地經 F4 點至碼頭邊 F5 點，再沿碼頭邊線至 F6 點後，再沿海濱國小前道路至 F7 點，續沿東港海事學校界線經 F8、F9、F10、F11 至 F12 點，再沿東港水試所界線經 F13 點至南防波堤外 50 公尺 A1 點。

3、客貨運專用區：詳東港鹽埔漁港東港泊區港區整體配置圖。

(二) 鹽埔泊區：

- 1、水域：自五房排水出口處即護岸轉點 B1 起，往西南方向沿南護岸並涵蓋消波突堤及西南防波堤至 B9 點，再依護岸邊緣以西南方向並延伸至舊南防波堤堤頭前

緣外 130 公尺處（B10 點），續轉西北方向延伸至與北護岸邊緣延伸線之交點 B11 點，再轉陸側方向沿北護岸邊緣延伸線至其根部（即 B12 點），即為水域界線。

2、陸域：自五房排水出口處即護岸轉點 B1 起，沿五房排水護岸經 B16 點至 B15 點，再以北向與計畫道路之延伸線相交於 B14 點，續往西北沿計畫道路至漁港入口 B13a 點，再往港區橫跨道路經 B12e 點至 B12d 點，再往南沿地籍界線至地籍線轉點 B12c，續轉北沿地籍線（地號 1424-12）至計畫道路線交會點 B12b，並沿計畫道路線至點 B12a，最後銜接北護岸根部 B12 點，即為陸域界線。

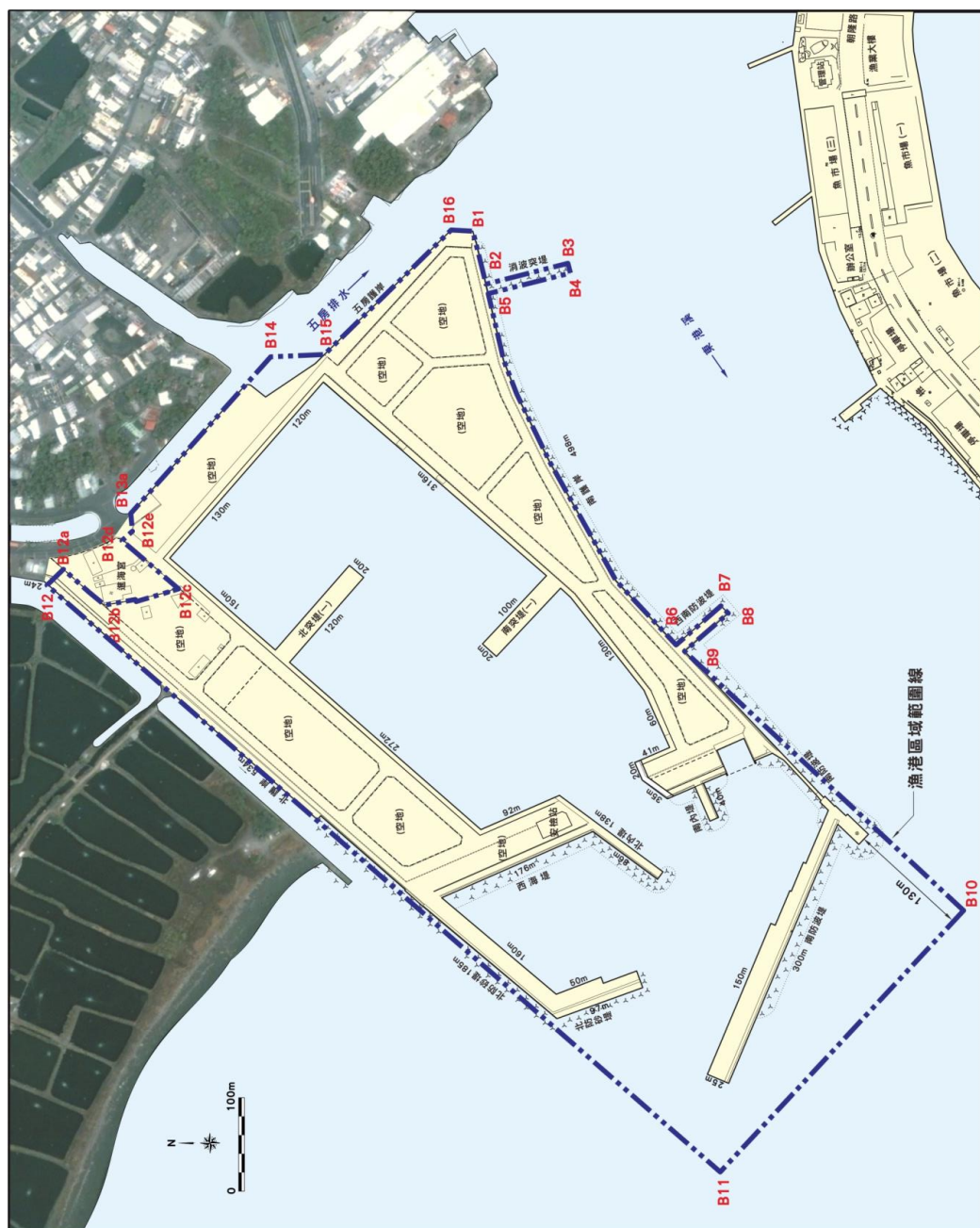
3、客貨運專用區：詳東港鹽埔漁港鹽埔泊區港區整體配置圖。

二、附東港鹽埔漁港區域圖及整體配置圖。

主任委員 陳吉仲



東港鹽埔漁港東港泊區域平面圖(行政院 1070913 核定)



東港鹽埔漁港鹽埔泊區區域平面圖(行政院 1070913 核定)

東港泊區區域主要點位參考轉點坐標

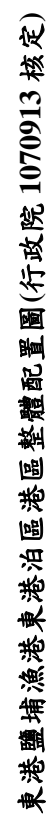
點位名稱	二度分帶TWD97坐標系統		備註
	縱坐標N(Y)	橫坐標E(X)	
A1	2484946.774	192310.723	
A2	2484915.690	191842.398	在海上
A3	2485115.251	191829.153	在海上
A4	2485123.198	191948.890	在海上
A5	2485241.864	192070.621	在海上
A6	2485317.676	192077.991	在海上
B1	2485332.894	192096.813	
B4	2485550.887	192875.593	
B6	2485614.185	193054.744	
C1	2485567.261	193069.269	
C2	2485460.061	192765.546	
C7	2485296.773	192779.403	
C10	2485110.304	192973.068	
D1	2485092.618	192978.191	
D3	2484829.715	193289.087	
D4	2484826.008	193300.777	
D5	2484628.263	193578.201	
E1	2485057.964	192953.176	
E3	2484781.037	193278.189	
E4	2484776.244	193289.626	
E8	2484588.000	193580.209	
F1	2485068.092	192941.233	
F3	2485122.749	192788.950	
F6	2485072.121	192706.464	
F7	2485157.184	192596.676	
F12	2485111.282	192409.962	
F13	2485097.886	192292.758	

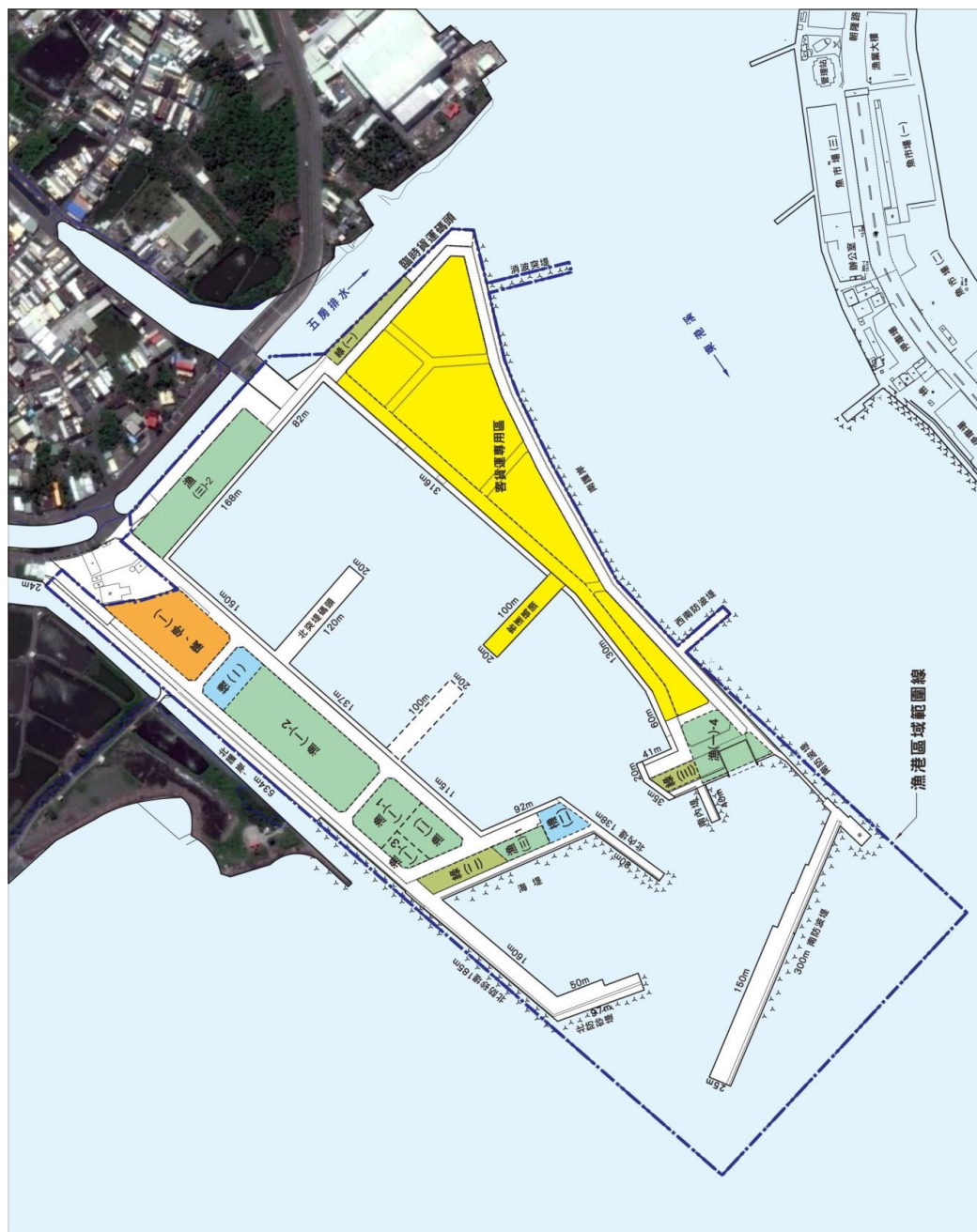
註:上表僅供參考，實際應配合都市計畫及地政單位等相關單位之聯測結果

鹽埔泊區區域主要點位參考轉點坐標

點位名稱	二度分帶TWD97坐標系統		備註
	縱坐標N(Y)	橫坐標E(X)	
B1	2485885.686	192464.439	
B2	2485871.502	192407.499	
B3	2485785.237	192429.594	
B4	2485782.543	192419.194	
B5	2485868.891	192396.222	
B6	2485668.464	192021.685	
B7	2485620.446	192063.386	
B8	2485612.646	192055.598	
B9	2485659.461	192014.988	
B10	2485368.334	191729.637	在海上
B11	2485632.089	191468.678	在海上
B12	2486330.484	192077.825	
B12a	2486309.714	192090.824	
B12b	2486277.935	192062.334	
B12c	2486195.778	192078.320	
B12d	2486261.298	192135.120	
B12e	2486249.112	192140.707	
B13a	2486248.527	192165.542	
B14	2486102.687	192329.516	在海上(五房排水)
B15	2486044.023	192332.263	
B16	2485908.780	192465.707	

註:上表僅供參考，實際應配合都市計畫及地政單位等相關單位之聯測結果





東港鹽埔漁港鹽埔泊區港區整體配置圖(行政院 1070913 核定)