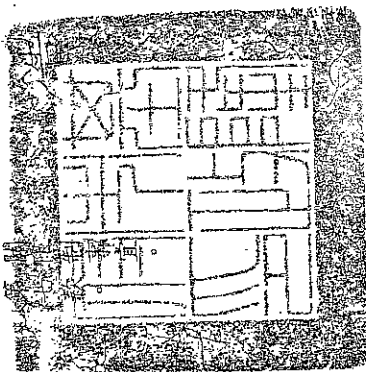


基隆市政府公



發文日期：中華民國八十八年十二月二十七日
發文字號：（八八）基府建漁字第22069號

主旨：公告設置本市水產動植物保育區位置及有關事宜。

依據：漁業法第四十五條及第四十四條第四款、

公告事項：

- 一、目的：為保育本市行政轄區所屬之沿岸海域漁業資源，特劃定水產動植物繁殖保育範圍。
- 二、保育區名稱、位置範圍、保育對象及禁捕期間：
 - （一）保育區名稱：基隆市水產動植物保育區。
 - （二）位置範圍：自本市行政轄區之所有沿岸水域，由低潮線向外延伸一〇〇〇公尺之海域，海岸線長約二〇公里。
 - （三）保育種類：九孔、龍蝦、魷仔。
 - （四）禁捕期間：本保育區全年禁止採捕保育種類，如有必要時由本府另行公告開放採捕時間。

三、限制事項：

- （一）凡於所公告保育範圍內，不得以任何方式進入採捕保育種類或進行破壞水產生物棲地環境之行為。
- （二）如須於保育區內投放或除去水產生物繁殖上所需之保護物，如人工魚礁、船礁或保護礁等人工設施，需中經本府書面同意後，始可為之。

四、違反本公告事項第三項第一款及第二款者，依漁業法第六十五條第五款或第十條規定核處行為人，行為人倘係以漁船為載具出海違規作業者，除行為人外，得處違規漁船之船主或船長，其處分標準如下：

- （一）行為人第一次違規者處新台幣三萬元罰鍰，漁船第一次違規者處船主或船長新台幣三萬元罰鍰。
- （二）行為人第二次違規者處新台幣六萬元罰鍰，漁船第二次違規者處船主或船長新台幣六萬元罰鍰。
- （三）行為人第三次違規者處新台幣九萬元罰鍰，漁船第三次違規者，報請行政院農業委員會依漁業法第十條規定，收回漁業證照或船長幹部船員執業證書或漁船船員手冊一個月。
- （四）行為人第四次違規者處新台幣十二萬元罰鍰，漁船第四次違規者，報請行政院農業委員會依漁業法第十條規定，收回漁業證照或船長幹部船員執業證書或漁船船員手冊三個月。
- （五）行為人第五次違規者處新台幣十五萬元罰鍰，漁船第五次違規者，報請行政院農業委員會依漁業法第十條規定，收回漁業證照或船長幹部船員執業證書或漁船船員手冊六個月。
- （六）行為人第六次違規以上者，處新台幣十五萬元罰鍰，漁船第六次違規者，報請行政院農業委員會依漁業法第十條規定，收回漁業證照或船長幹部船員執業證書或漁船船員手冊一年。
- （七）漁船第七次違規者，報請行政院農業委員會依漁業法第十條規定，撤銷漁業證照或船長幹部船員執業證書或漁船船員手冊。

市長 李進男 休假

副市長楊文衡代行

基隆市政府公告

發文日期：中華民國八十八年十二月二十七日

發文字號：基府建漁字第120469號

主旨：公告本縣(市)沿近海域網具類漁具禁

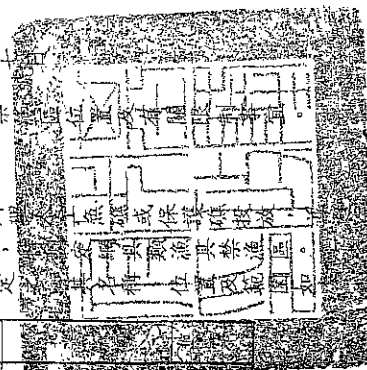
依據：漁業法第四十四條第四款、第七款。

公告事項：

一、目的：為保育本縣(市)海域漁業資源，

造成漁具受損或其它公共危險，

二、禁漁區之公告位置以S.O.座標系統定



禁漁區名稱	定位座標緯度	禁漁區範圍
北海港人工魚礁禁漁區	禁漁區中心座標緯度：北緯二五度〇分二六秒 東經一二一度四八分八秒	以中心座標緯度為中心，半徑四公里範圍以內水域均屬之。
大武壠人工魚礁禁漁區	禁漁區中心座標緯度：北緯二五度一〇分四四秒 東經一二一度四二分〇秒	以中心座標緯度為中心，半徑四公里範圍以內水域均屬之。
基隆嶼人工魚礁禁漁區	禁漁區中心座標緯度：北緯二五度一〇分二八秒 東經一二一度四二分三〇秒	以中心座標緯度為中心，半徑四公里範圍以內水域均屬之。
外頭港漁網禁漁區	A點：北緯二五度一一分八秒 東經一二一度四七分〇秒 B點：北緯二五度一〇分四四秒 東經一二一度四七分三三秒	以A、B二點所連成線為禁漁區範圍二十公尺以內水域均屬之。
五福港漁網禁漁區	A點：北緯二五度一一分〇秒 東經一二一度四七分〇秒 B點：北緯二五度一一分〇秒 東經一二一度四八分〇秒	以A、B二點所連成線為禁漁區範圍二十公尺以內水域均屬之。
基隆嶼禁漁區	A點：北緯二五度一一分〇秒 東經一二一度四八分二〇秒 B點：北緯二五度一〇分四四秒 東經一二一度四七分二四秒	以A、B二點所連成線為禁漁區範圍二十公尺以內水域均屬之。
基隆港禁漁區	A點：北緯二五度一〇分二六秒 東經一二一度四八分八秒 B點：北緯二五度一〇分四四秒 東經一二一度四八分二四秒	以A、B二點所連成線為禁漁區範圍二十公尺以內水域均屬之。

三、前項所列禁漁區自公告日起由本府負責管理維護。

四、限制事項：

- (一)凡使用網具類漁具之漁船均不得進入禁漁區範圍內作業。
- (二)如須於禁漁區內投放或除去水產動植物繁殖上所需之保護物，如人工魚礁、船礁或保護礁等人工設施，需經本府書面同意後，始可為之。

五、違反本公告規定事項第四項第一款及第二款者，依漁業法第六十五條第五款或第十條規定核處，處分標準如下：

- (一)第一次違規者處船主及船長各新台幣三萬元罰鍰。
- (二)第二次違規者處船主及船長各新台幣六萬元罰鍰。
- (三)第三次違規者報請行政院農業委員會依漁業法第十條規定，收回漁業證照及船長幹部船員執業證書一個月。
- (四)第四次違規者報請行政院農業委員會依漁業法第十條規定，收回漁業證照及船長幹部船員執業證書三個月。
- (五)第五次違規者報請行政院農業委員會依漁業法第十條規定，收回漁業證照及船長幹部船員執業證書六個月。
- (六)第六次違規者報請行政院農業委員會依漁業法第十條規定，收回漁業證照及船長幹部船員執業證書一年。
- (七)第七次以上違規者，報請行政院農業委員會依漁業法第十條規定，撤銷其漁業證照及船長幹部船員執業證書。

六、前項情形，船長未持有幹部船員執業證書者，改收回或撤銷其漁船船員手冊。

市長 李進勇 休假

副市長楊文衡代行

基隆市政府

公告

發文日期：

中華民國玖拾貳年參月拾貳日

發文字號：

基府建漁壹字第0920020052C號

附件：

主旨：公告禁止扒網（俗稱三腳虎）漁船進入本市所轄距岸三哩內作業及有關限制事宜。

依據：依據漁業法第四十四條第四款。

公告事項：

- 一、為維護本市行政轄區所屬之沿近海漁業資源，促使資源之永續利用，自九十二年四月一日起禁止扒網（俗稱三腳虎）漁船進入本市所轄距岸三哩內作業。
- 二、違反本公告事項者，依漁業法第六十五條第五款或第十條規定核處，處分標準如下：
 - （一）第一次違規者，處船長或行為人新臺幣三萬元罰鍰。
 - （二）第二次違規者，處船長或行為人新臺幣六萬元罰鍰。
 - （三）第三次違規者，處船長或行為人新臺幣九萬元罰鍰。
 - （四）第四次違規者，報請行政院農業委員會依漁業法第十條規定，對漁業人收回漁業證照，並對漁業從業人收回幹部船員執業證書或漁船船員手冊三個月。
 - （五）第五次違規者，報請行政院農業委員會依漁業法第十條規定，對漁業人收回漁業證照，並對漁

業從業人收回幹部船員執業證書或漁船舶員手冊六個月。

(六) 第六次違規者，報請行政院農業委員會依漁業法第十條規定，對漁業人收回漁業證照，並對漁業從業人收回幹部船員執業證書或漁船舶員手冊一年。

(七) 漁船第七次以上違規者，報請行政院農業委員會依漁業法第十條規定，對漁業人撤銷漁業證照，對漁業從業人員撤銷幹部船員執業證書或漁船舶員手冊。

三、前項各款情形，倘行為人係船主兼船長身分者，加重核處新臺幣一萬元至三萬元之罰鍰，船長未執有幹部船員執業證書者，收回或撤銷其漁船舶員手冊。



市長 許財利

監印王迺強

檔 號：

保存年限：

基隆市政府 公告

發文日期：中華民國94年5月25日

發文字號：基府海事貳字第0940056355B號

附件：如文

主旨：公告「本市沿岸海域（如示意圖）禁止使用多層刺網（含二層）採捕水產動植物及有關限制事宜」。

依據：漁業法第十條、第四十四條第四款及第六十五條第五款。

公告事項：

一、自即日起本市行政轄區所屬 A（N25度10.0分 E121度42.7分）、B（N25度13.5分 E121度42.8分）、C（N25度11.6分 E121度48.7分）、D（N25度8.2分 E121度47.8分）（WGS—84座標系統定位）四點所連成海域範圍內禁止使用多層刺網（含二層）採捕水產動植物。

二、違反本公告事項一者，依漁業法第十條或第六十五條第五款規定核處，處分標準如下：

- （一）、第一次違規者，處船長或行為人新臺幣三萬元罰鍰。
- （二）、第二次違規者，處船長或行為人新臺幣六萬元罰鍰。
- （三）、第三次違規者，處船長或行為人新臺幣九萬元罰鍰。
- （四）、第四次違規者，報請行政院農業委員會依漁業法第十條規定，對漁業人收回漁業證照一個月，並對漁業從業人收回幹部船員執業證書或漁船船員手冊三個月。
- （五）、第五次違規者，報請行政院農業委員會依漁業法第十條規定，對漁業人收回漁業證照二個月，並對漁業從業人收回幹部船員執業證書或漁船船員手冊六個月。
- （六）、第六次違規者，報請行政院農業委員會依漁業法第十條規定，對漁業人收回漁業證照三個月，並對漁業從業人收回幹部船員執業證書或漁船船員手冊一年。
- （七）、第七次違規者，報請行政院農業委員會依漁業法第十條規定，對漁業人撤銷漁業證照，並對漁業從業人撤



銷幹部船員執業證書或漁船船員手冊。

三、前項第一款至第三款情形，倘行為人係船主兼船長身分者，以船長身分加重核處新臺幣一萬元至三萬之罰鍰，船長未執有幹部船員執業證書者，改收回或撤銷其漁船船員手冊。

四、烏魚汛期每年十二月一日至翌年一月三十一日從事烏魚作業漁船不在此限。

利財許市長



檔 號：


保存年限：

基隆市政府 公告

發文日期：中華民國105年5月12日

發文字號：基府產事壹字第1050220647B號

附件：如公告事項第一項



主旨：公告訂定「基隆市望海巷潮境海灣資源保育區及有關限制事宜」。

依據：漁業法第44條第1項第4款及第9款、第45條及第65條第6款相關規定辦理。

公告事項：

一、資源保育區範圍：本市行政轄區所屬A點(N25°8' 28.28"、E121°48' 14.02")、B點(N25°8' 48.39"、E121°48' 30.72")、C點(N25°8' 47.37"、E121°48' 20.62")及D點(N25°8' 29.60"、E121°48' 6.89")所圍自陸地高潮線起向外海域之範圍(座標詳如附圖)。

二、限制事項：

(一)除經主管機關核准之學術研究及管理單位人員外，禁止於保育區範圍內以任何方式採捕(含徒手及沿岸垂釣等行為)水產動植物或破壞棲息地環境之行為。

(二)採捕石花菜等經濟型海菜(藻)類，以設籍基隆市之市民及基隆區漁會會員為限。欲採捕經濟型海菜(藻)者，須於每年六月至七月底至基隆區漁會申請，並由基隆區漁會於八月底前將申請採捕人員姓名(含身分證字號)繕造成冊函報本府，經本府審核並副知海岸巡防機關備查後，始得於當

年十一月至隔年六月採捕經濟型海菜(藻)。於開放經濟型海菜(藻)採捕期間，採捕者僅能以徒手方式進行，且禁止採捕海菜(藻)以外之水產動植物。

三、罰則：違反本公告限制事項者，依漁業法第65條第6款規定核處新臺幣3萬元以上，15萬元以下罰鍰。

四、本資源保育區範圍及限制事項，本府得視保育成效或管理需要，予以調整。

市長 林右昌

基隆市望海巷潮境海灣資源保育區

長潭里漁港北防波堤之燈塔(A點)、海科館復育公園東北最外側礁石(B點)、海科館復育公園東南角落(C點)及長潭里漁港北防波堤延伸至平浪橋交點(D)所圍自陸地高潮線起向外海域之範圍，座標詳如下表。

點位	基準點	經緯度(WGS-84 座標系統)
A	長潭里漁港北防波堤之燈塔	N 25° 8' 28.28" E 121° 48' 14.02"
B	海科館復育公園東北最外側礁石	N 25° 8' 48.39" E 121° 48' 30.72"
C	海科館復育公園東南角落	N 25° 8' 47.37 " E 121° 48' 20.62"
D	長潭里漁港北防波堤延伸至平浪橋交點	N 25° 8' 29.60" E 121° 48' 6.89"

